



		DATA :	13/10/2016
		DATE :	
N. Protocollo :	05028-2016	/CUS/PC	Inviato tramite PEC
N. d'Enregistrement :			Envoyé par PEC
PAGINE 3 COMPRESA LA PRESENTE			
DA :	REGIONE AUTONOMA VALLE D'AOSTA		
DE :	PROTEZIONE CIVILE		
A :	Sindaci dei Comuni delle zone interessate Presidenza della Regione Stazioni forestali – Comandante CFVdA Soccorso Alpino Valdostano Ufficio stampa Presidenza della Regione Coord. Dip. Agricoltura, ris. naturali e Corpo forestale Coord. Dip. infrastr. viab. ed edil. res. pubbl. Coord. Dip. program., dif. suolo e ris. idriche Assetto idrogeologico dei bacini montani Viabilità Attività geologiche Presidenti delle Commissioni valanghe	Corpo valdostano dei vigili del fuoco Questura – Polizia di frontiera – Polizia stradale Carabinieri di Aosta Guardia di Finanza A.N.A.S. – R.A.V. – S.A.V. Tunnel M. Bianco – Tunnel G. S. Bernardo C.V.A. – D.E.V.A.L. Centro addestramento alpino C.R.I. S. S. 118 Volontariato protezione civile Trenitalia – R.F.I.	

Oggetto: AVVISO METEO PER “NEVICATE FORTI”, - VIGILANZA - ZONA B

Si trasmette in allegato l'avviso proveniente dal **CENTRO FUNZIONALE REGIONALE. I SINDACI** dei Comuni in indirizzo:

- Sono **invitati ad assicurare** la piena funzionalità delle proprie strutture sia ai fini preventivi sia per gli eventuali interventi emergenziali;
- **Avviano** le comunicazioni con le strutture operative locali presenti sul territorio.

TUTTE LE AMMINISTRAZIONI E GLI ENTI in indirizzo sono pregati di voler assicurare ogni possibile attività per garantire la piena funzionalità dei servizi pubblici essenziali e la prevenzione dei possibili rischi per le persone.

Si invitano **GLI ENTI GESTORI DELLE RETI VIARIE E FERROVIARIE** a voler adottare ogni misura prevista al fine di limitare eventuali disagi e garantire la funzionalità del traffico.

La CUS (tel. 800319319) funzionerà da punto di raccordo per lo scambio di tutte le informazioni.

LIVELLO DI ATTIVAZIONE DEL PIANO REGIONALE DI PROTEZIONE CIVILE: **VIGILANZA**

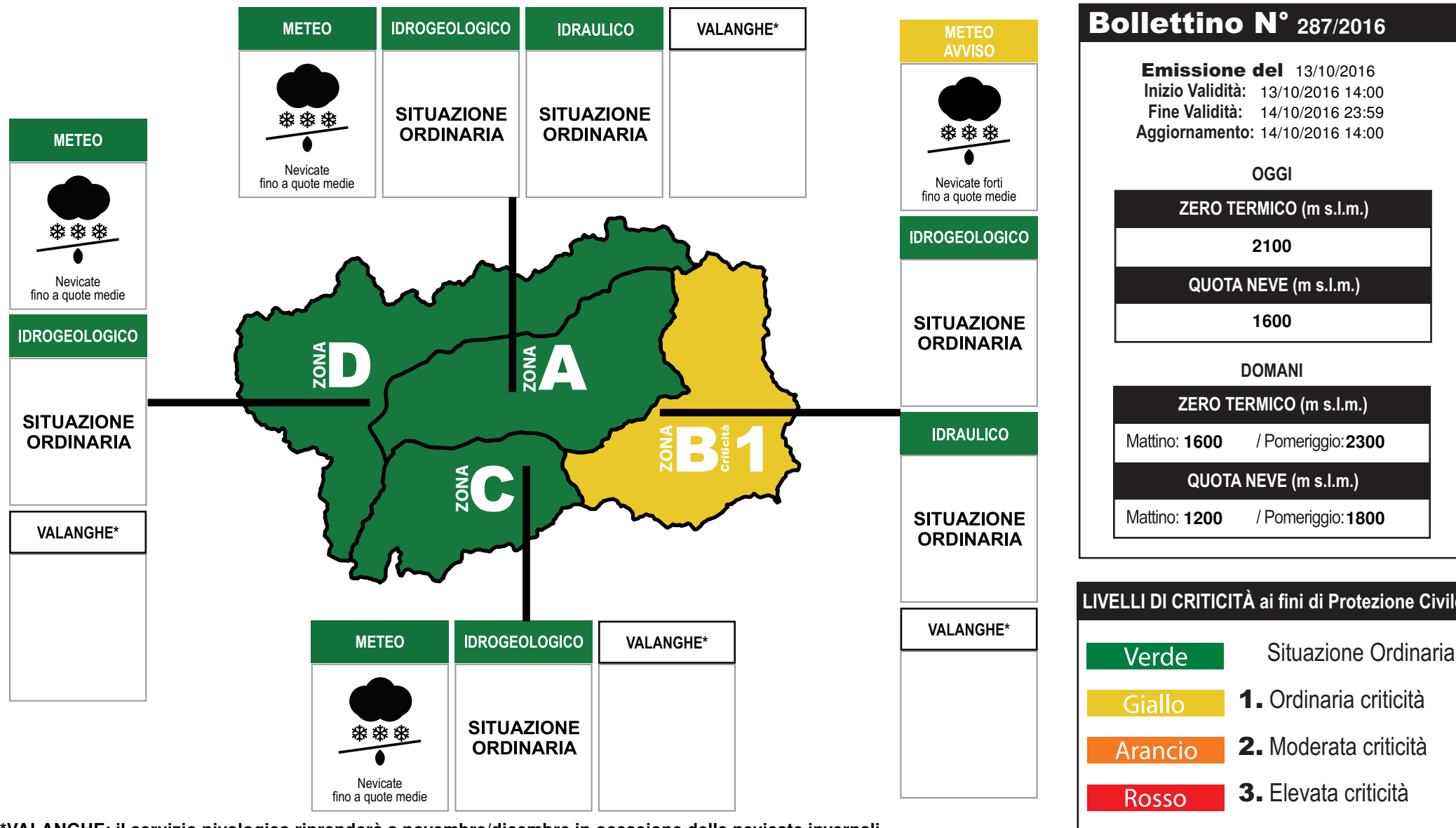
Il Capo della protezione civile
(Firmato in originale)

Département de la protection civile et des sapeurs-pompiers
CUS

Dipartimento protezione civile e vigili del fuoco
CUS








Questo bollettino contiene avvisi meteo



*VALANGHE: il servizio nivologico riprenderà a novembre/dicembre in occasione delle nevicate invernali.

BOLLETTINO DI CRITICITÀ METEOROLOGICA, IDROGEOLOGICA E VALANGHIVA REGIONALE

Dalle 12.00 alle 24.00 di OGGI		ZONE	Livelli e scenari di criticità METEOROLOGICA	Livelli e scenari di criticità IDROGEOLOGICA-IDRAULICA	Livelli e scenari di criticità VALANGHIVA												
 <p>Corrispondenze fra</p> <p>CRITICITÀ = N° = COLORE</p> <table border="1"> <tr> <td>Situaz. Ordinaria</td> <td>1</td> <td>Verde</td> </tr> <tr> <td>Ordinaria</td> <td>2</td> <td>Giallo</td> </tr> <tr> <td>Moderata</td> <td>3</td> <td>Arancio</td> </tr> <tr> <td>Elevata</td> <td>3</td> <td>Rosso</td> </tr> </table>	Situaz. Ordinaria	1	Verde	Ordinaria	2	Giallo	Moderata	3	Arancio	Elevata	3	Rosso	A	 Avviso: - Precipitazione media e massima: Moderata		Criticità: - -	Grado di pericolo: - -
	Situaz. Ordinaria	1	Verde														
	Ordinaria	2	Giallo														
	Moderata	3	Arancio														
Elevata	3	Rosso															
B	 Avviso: - Precipitazione media e massima: Debole localmente moderata		Criticità: - -	Grado di pericolo: - -													
C	 Avviso: - Precipitazione media e massima: Debole localmente moderata		Criticità: - -	Grado di pericolo: - -													
D	 Avviso: - Precipitazione media e massima: Moderata		Criticità: - -	Grado di pericolo: - -													

Dalle 00.00 alle 24.00 di DOMANI		ZONE	Livelli e scenari di criticità METEOROLOGICA	Livelli e scenari di criticità IDROGEOLOGICA-IDRAULICA	Livelli e scenari di criticità VALANGHIVA												
 <p>Corrispondenze fra</p> <p>CRITICITÀ = N° = COLORE</p> <table border="1"> <tr> <td>Situaz. Ordinaria</td> <td>1</td> <td>Verde</td> </tr> <tr> <td>Ordinaria</td> <td>2</td> <td>Giallo</td> </tr> <tr> <td>Moderata</td> <td>3</td> <td>Arancio</td> </tr> <tr> <td>Elevata</td> <td>3</td> <td>Rosso</td> </tr> </table>	Situaz. Ordinaria	1	Verde	Ordinaria	2	Giallo	Moderata	3	Arancio	Elevata	3	Rosso	A	 Avviso: - Precipitazione media e massima: Moderata		Criticità: - -	Grado di pericolo: - -
	Situaz. Ordinaria	1	Verde														
	Ordinaria	2	Giallo														
	Moderata	3	Arancio														
Elevata	3	Rosso															
B	 Avviso: Nevicate forti fino a quote medie Precipitazione media e massima: Forte		Criticità: - -	Grado di pericolo: - -													
C	 Avviso: - Precipitazione media e massima: Moderata localmente forte		Criticità: - -	Grado di pericolo: - -													
D	 Avviso: - Precipitazione media e massima: Debole localmente moderata		Criticità: - -	Grado di pericolo: - -													

LEGENDA intensità di precipitazione		
Intensità	mm in 12 h	mm in 24 h
Debole	0-10	0-15
Moderata	10-30	15-45
Forte	30-60	45-90
Molto forte	>60	>90

NOTE

AVVISO NEVE zona B - INFORMATIVA NEVE per A,C,D: Una complessa saccatura atlantica che lambisce le Alpi favorirà fino a domani precipitazioni su tutto il territorio, che tenderanno ad intensificarsi al pomeriggio di domani in zona B, dove i quantitativi risulteranno essere anche forti. I fenomeni tenderanno ad attenuarsi e a cessare in serata. Il limite neve atteso è in aumento da 1200 a 1800 m circa con valori massimi in zona B pari a circa 20-35 cm, quantitativi sufficienti per l'emissione dell'avviso nel mese di ottobre.

NOTE

Poiché al di sotto del limite neve le precipitazioni potranno risultare intense, non si escludono puntuali situazioni di dissesto in contesti già vulnerabili dal punto di vista idrogeologico. Tale situazione è più probabile in zona B.

NOTE

N.B:
Per una corretta lettura e interpretazione si raccomanda la consultazione del manuale d'uso.